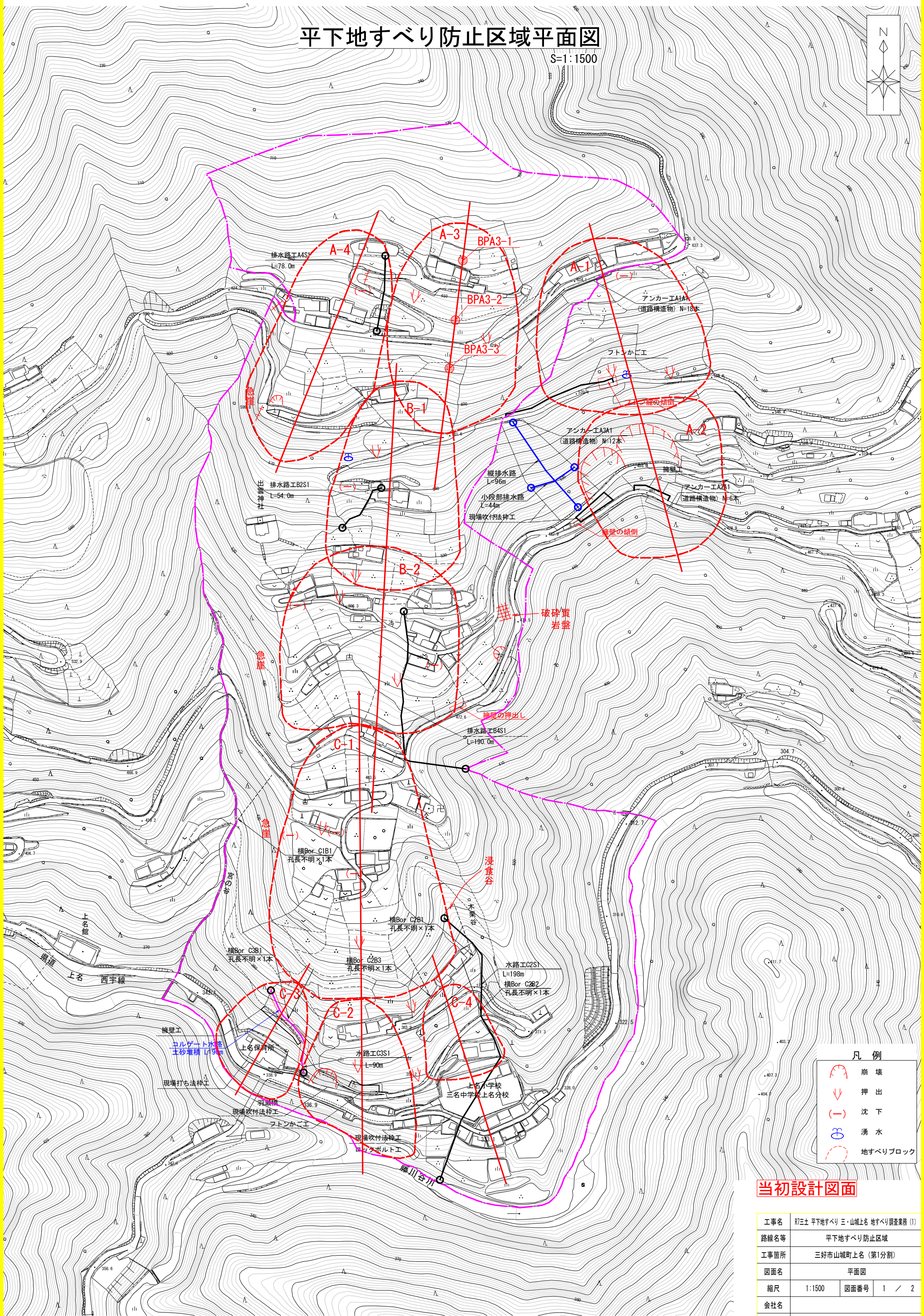
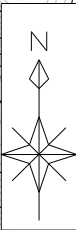


平下地すべり防止区域平面図

S=1:1500

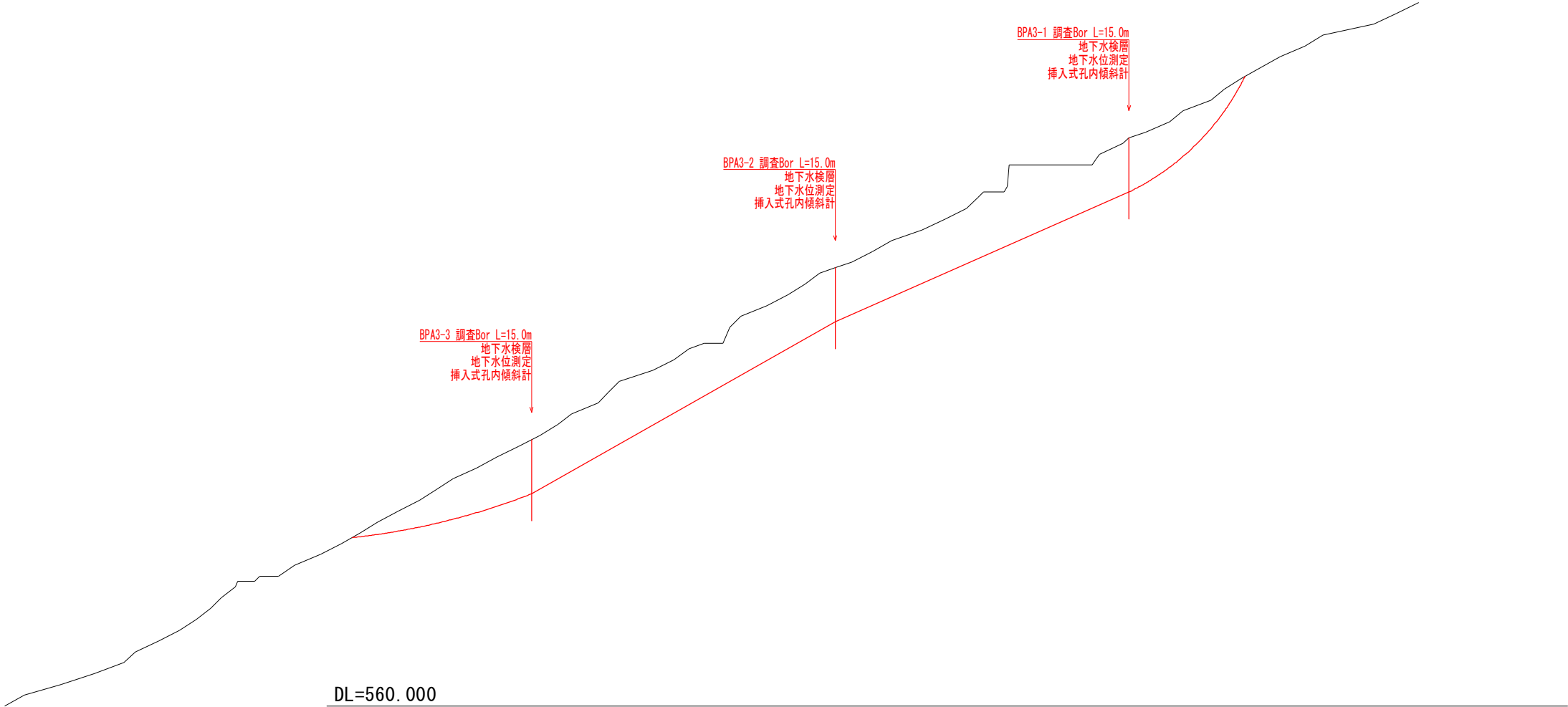


当初設計図面

工事名	R7三土 平下地すべり ミ・山城上名 地すべり調査業務 (1)		
路線名等	平下地すべり防止区域		
工事箇所	三好市山城町上名 (第1分割)		
図面名	平面図		
縮尺	1:1500	図面番号	1 / 2
会社名			
事業者名	西部総合県民局県土整備部<三好>		

推定断面図（A-3ブロック）

S=1：500



当初設計図面

工事名	R7三土 平下地すべり ミ・山城上名 地すべり調査業務 (1)			
路線名等	平下地すべり防止区域			
工事箇所	三好市山城町上名 (第1分割)			
図面名	推定断面図 (A-3ブロック)			
縮尺	1：500	図面番号	2	/ 2
会社名				
事業者名	西部総合県民局県土整備部<三好>			